



L'atlas des Mammifères marins de France

Retour d'expérience


L'atlas des Mammifères marins





L'atlas des Mammifères marins

 Lancé en 2011, l'atlas des Mammifères marins est sorti en décembre 2016 !



Disponible sur le stand de la SFEPM !

Ouvrage publié dans la collection des publications scientifiques du Muséum avec l'aide financière de l'IRD




Quelques chiffres...



1

Partenaire principal :
l'observatoire Pelagis






Quelques chiffres...

1

Partenaire principal :
l'observatoire Pelagis



23

Membres du comité de
pilotage






Quelques chiffres...

1

Partenaire principal :
l'observatoire Pelagis



23

Membres du comité de
pilotage

30

structures ont partagé leurs
données






Quelques chiffres...

1

Partenaire principal :
l'observatoire Pelagis



23

Membres du comité de
pilotage

30

structures ont partagé leurs
données

70

personnes ont participé à la
rédaction






Quelques chiffres...

1

Partenaire principal :
l'observatoire Pelagis

71

Espèces étudiée (+1...)



23

Membres du comité de
pilotage

30

structures ont partagé leurs
données

70

personnes ont participé à la
rédaction






Quelques chiffres...

1

Partenaire principal :
l'observatoire Pelagis

71

Espèces étudiée (+1...)



23

Membres du comité de
pilotage

30

structures ont partagé leurs
données

100

Photographes ont contribué
bénévolement à l'iconographie

70

personnes ont participé à la
rédaction





Quelques chiffres...

1

Partenaire principal :
l'observatoire Pelagis

71

Espèces étudiée (+1...)

90 000

Données utilisées pour mettre à
jour les cartes de répartition



23

Membres du comité de
pilotage

30

structures ont partagé leurs
données

100

Photographes ont contribué
bénévolement à l'iconographie

70

personnes ont participé à la
rédaction





Quelques chiffres...

1

Partenaire principal :
l'observatoire Pelagis

71


Espèces étudiée (+1...)

90 000

Données utilisées pour mettre à
jour les cartes de répartition

11 035 000

km² concerné



23

Membres du comité de
pilotage

30

structures ont partagé leurs
données

100

Photographes ont contribué
bénévolement à l'iconographie

70

personnes ont participé à la
rédaction







Un grand merci à tout le monde
(et particulièrement à *l'Observatoire Pelagis*)
d'avoir participé à ce vaste projet !





Retour d'expérience

-  Envoi d'un sondage à l'ensemble des participants (82/86 personnes contactées)
-  40 réponses !

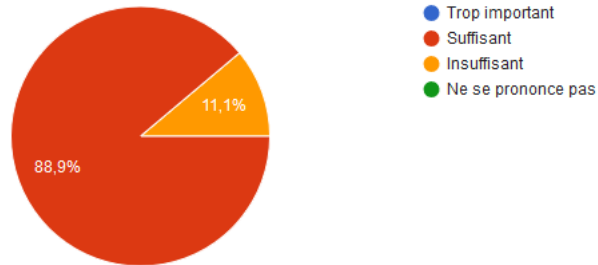




Retour d'expérience : organisation du copil

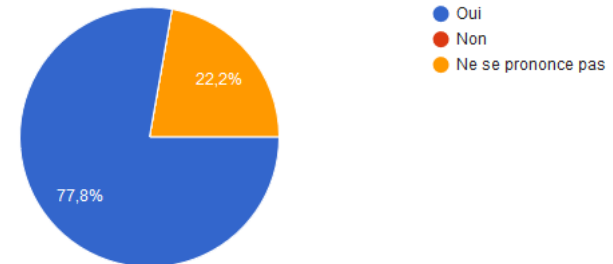
Avez-vous trouvé le nombre de réunions :

9 réponses



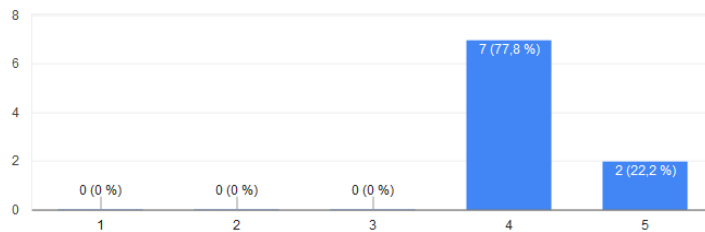
Étiez-vous satisfait de la régularité des réunions ?

9 réponses



Comment jugez-vous l'intérêt des réunions auxquelles vous avez assisté ?

9 réponses



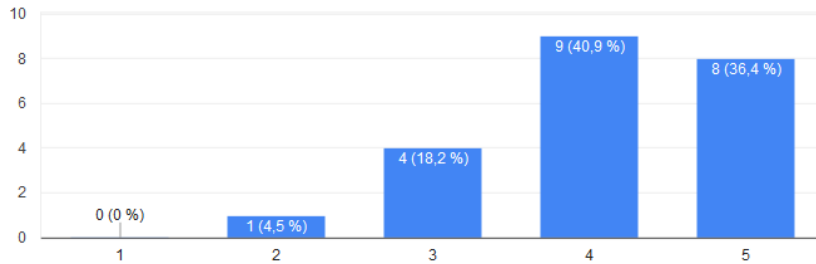
Amélioration à prévoir pour les autres volumes :
- Organiser des réunions via visio ?



Retour d'expérience : collecte des données

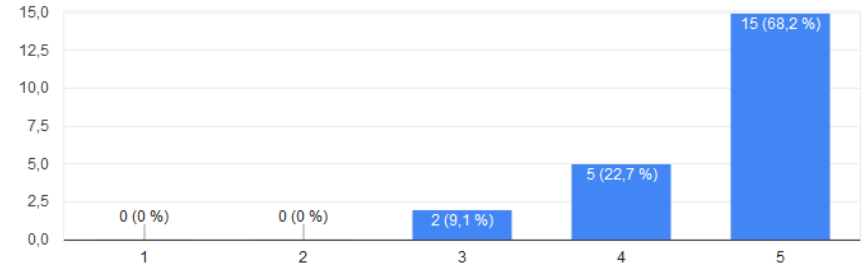
Les différentes informations transmises concernant l'envoi des données étaient-elles claires (charte, format demandé, fichiers métadonnées) ?

22 réponses



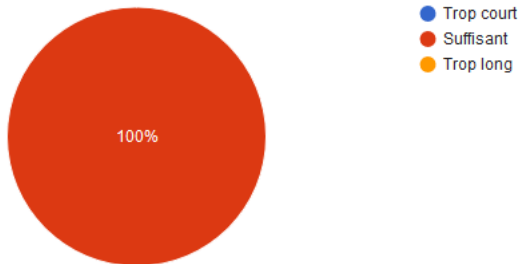
Étiez-vous satisfait(e) de vos échanges avec votre interlocuteur du MNHN (réactivité, clarté des informations...) ?

22 réponses



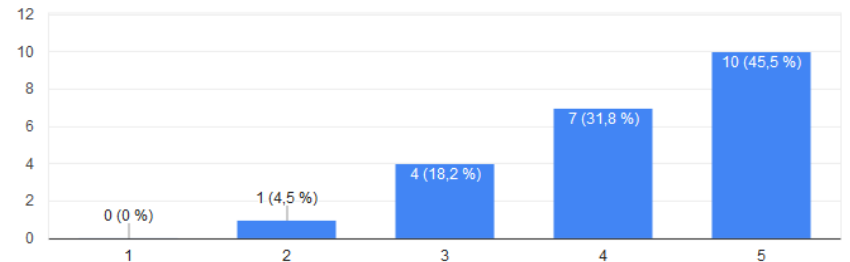
Qu'avez vous pensé du délai accordé pour l'envoi des données ?

22 réponses



Le travail demandé en amont pour l'envoi de ces données (mise en forme, regroupement de données...) vous a semblé :

22 réponses



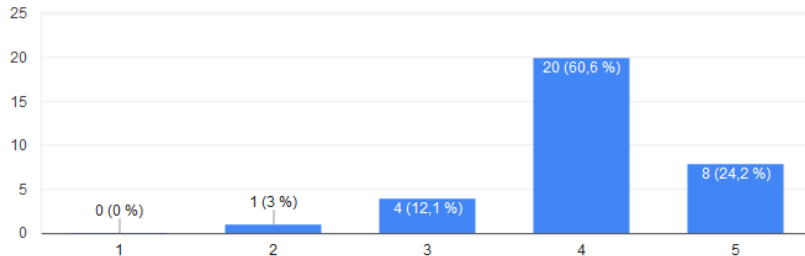
Pour les prochains volumes : moitié moins de temps pour la collecte des données... Chaque volume devra être réalisé en 2 ans (contre 5 pour les mammifères marins) !



Retour d'expérience : rédaction de l'ouvrage

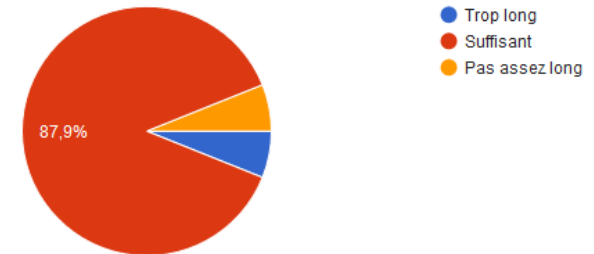
Étiez-vous satisfait(e) de la clarté des consignes que vous avez reçues ?

33 réponses



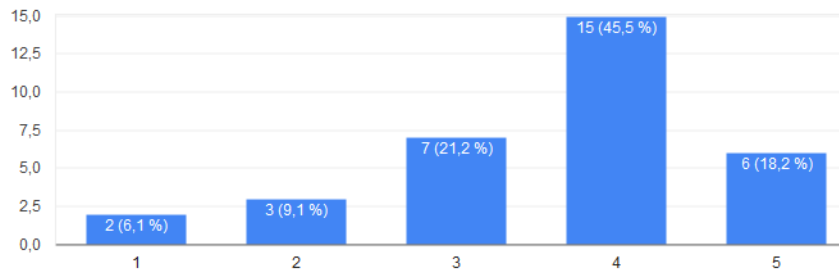
Qu'avez-vous pensé du délai accordé pour la rédaction ?

33 réponses



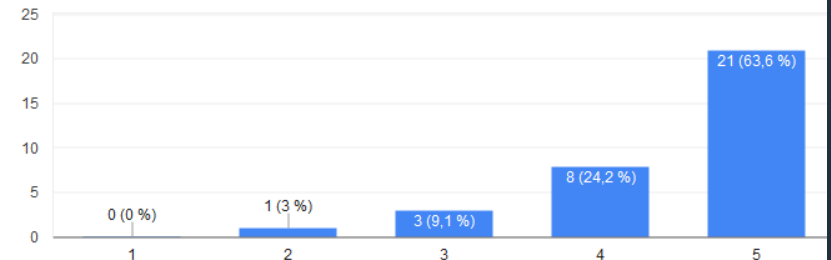
Qu'avez-vous pensé de l'organisation concernant les relectures de vos textes ?

33 réponses



Étiez-vous satisfait(e) de vos échanges avec votre interlocuteur du MNHN (réactivité, clarté des informations...) ?

33 réponses



Améliorations à prévoir :

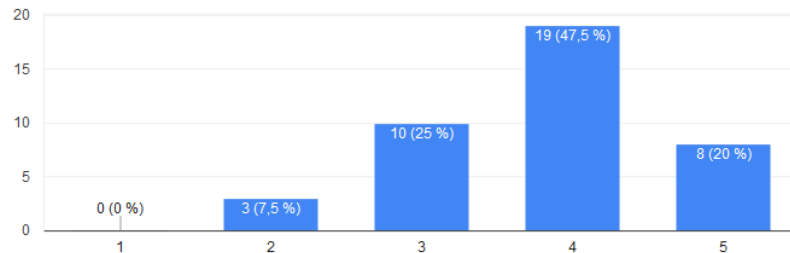
- Consignes plus claires pour les parties générales (intro, conclu)
- Quand rédaction à plusieurs, demander aux auteurs de désigner un rédacteur référent
- Avoir les cartes avant de rédiger (NB : demande refusée par les rédacteurs eux même pour le 2^{ème} volume)
- Simplifier la relecture (prise en charge de la relecture expert par les rédacteurs)



Retour d'expérience : questions diverses

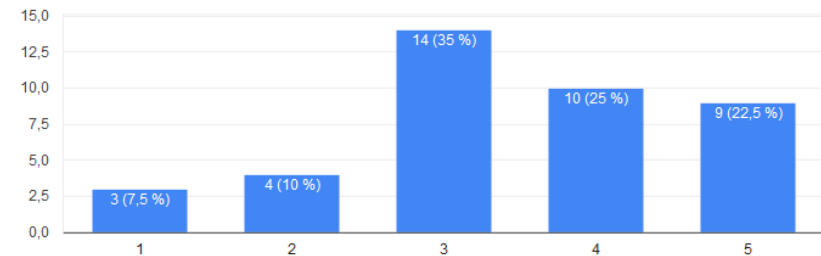
De manière générale, avez-vous été satisfait(e) de la communication pendant le projet (plaquettes, état d'avancement du projet) ?

40 réponses



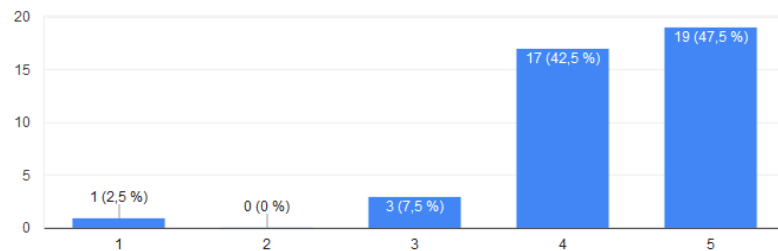
De manière générale, avez-vous été satisfait(e) de la communication après publication (publicité et diffusion de l'atlas) ?

40 réponses



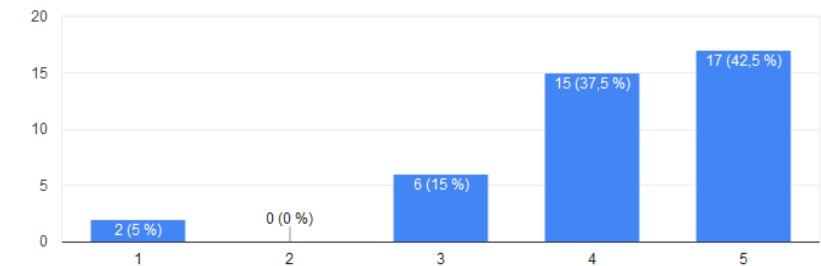
De manière générale, qu'avez-vous pensé de vos échanges avec les coordinateurs du projet ?

40 réponses



L'atlas est maintenant paru. Êtes vous satisfait(e) du résultat ?

40 réponses



Améliorations à prévoir :

- Envoi des plaquettes aux structures par courrier
- Annonce du lancement du projet sur les listes de diffusion ou blog des taxons concernés
- Ajouter des consignes pour citer un article dans l'atlas
- Envoyer beaucoup plus rapidement les exemplaires aux contributeurs quand l'atlas paraît
- Raccourcir la durée du projet (5 ans => 2 ans)

Encore toutes nos excuses aux contributeurs qui n'ont
toujours pas reçu leur ouvrage...

Et merci à tous pour cette belle aventure !

Pour tous problèmes à signaler (réception ouvrage, erreurs...),
n'hésitez pas à contacter Audrey (savoure@mnhn.fr)

